

**Чемпионат и Первенство г. Москвы по спортивному ориентированию бегом
2-х этапные эстафеты в заданном направлении
Соревнования на призы ФСО г. Москвы
2-х этапные эстафеты в заданном направлении,
дистанция по выбору (МЖ8,10,12)**


27 апреля 2019 г. (суббота)

Информационный бюллетень №2

Организаторы соревнований: ФСО г. Москвы, клубы спортивного ориентирования Ориента SKI-O
Главный судья - Тремпольцев Александр +79166808024
Главный секретарь - Филимонова Екатерина +79268155801
Заместитель главного судьи по СТО - Капитонов Максим
Заместитель главного судьи по хронометражу - Доронин Сергей
Инспектор - Прохоров Александр Михайлович

Сроки проведения: 27 апреля 2019 года.

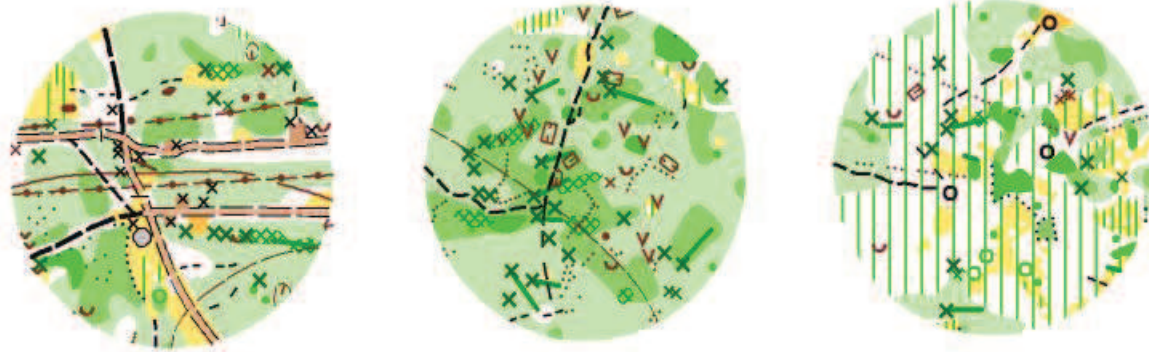
Место проведения: парк Кузьминки. Центр соревнований расположен у Верхнего Кузьминского пруда. Проезд – метро Кузьминки, последний вагон из центра, направо. Далее автобусами 569,169 до ост. ул. Чугунные ворота.

Карта М 1:7500; Н 2,5м и М 1:5000 для дистанций выбора. Редакция 2018 года, автор Владимир Тутынин (Смоленск) . Формат карты А4. Легенды и дистанция впечатаны в карту типографским способом. Карты герметизированы.
В легендах используется знак  , что соответствует поленнице в лесу. На карте-коричневый крест.

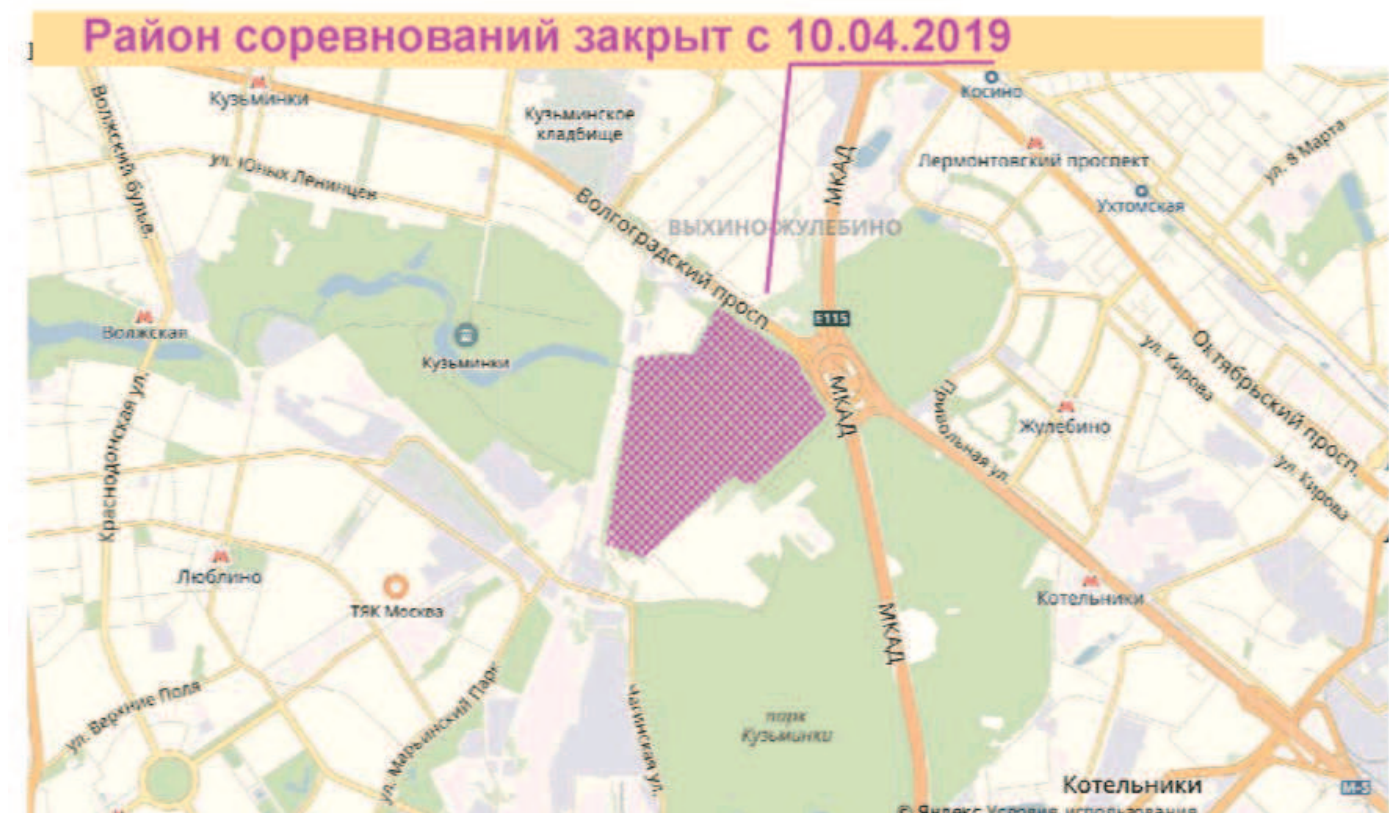
Местность: Равнинного типа. Лес смешанный, проходимость от хорошей (парковый лес) до плохой. Встречаются завалы деревьев. Дорожная сеть развита средне.
В лесу ведутся работы по расчистке леса от завалов и старых деревьев. Могут быть свежие изменения, не отображенные на карте.

Опасные места: Мусор в парке. Встречаются прохожие с собаками. Торчащие сучья деревьев, поваленные и наклонённые деревья.

Фрагменты карты соревнований:



Район, закрытый для проведения тренировок и соревнований с 10 апреля 2019 года



Участники эстафетных соревнований: группы МЖ12 (спортсмены 2-ю разряд и выше), 14, 16, 18, 20, 40, 50, 60, 70, Мужчины, Женщины.

Участники личных соревнований: группы МЖ8, 10, 12 - соревнования на дистанции по выбору с общего старта.

На соревнованиях планируется открытая группы OPEN1 и OPEN2. Спортсменам будет предложены дистанции заданного направления. Старт свободный по стартовой станции.

Программа соревнований:

Время	Расписание соревнований
09:30	Начало работы секретариата
10:40	Открытие соревнований, просмотр системы передачи эстафеты
11:00-11.30	Старт групп МЖ8, 10, 12 на дистанцию по выбору
12:00	Начало старта эстафет
12:30	Начало награждения за выбор
12:45-13:00	Открытый старт для групп OPEN
13:30	Начало награждения эстафет

Окончательный порядок старта по группам опубликован на сайте ФСО г.Москвы

Дополнительный сервис:

Будет организована GPS трансляция вторых этапов эстафеты групп МЖ18, 20, Мужчины, Женщины. Для разминки будет оборудован тренировочный полигон.

Стартовые взносы: МЖ12-20 - 200 рублей, аренда чипа 50 рублей, Мужчины, Женщины - 400 рублей, аренда чипа 50 рублей, МЖ60,70 – 250 рублей+аренда чипа 50 рублей, МЖ40,50,OPEN1,OPEN2 - 350 рублей+аренда чипа 50 рублей.

Заявка и перезаявка на месте соревнований при заявке на месте стартовый взнос 300 рублей (у МЖ12-20), 600 рублей (М и Ж), 300 рублей (у МЖ60-70) и 400 рублей (у групп МЖ40-50,OPEN). Замена фамилии спортсмена без штрафных санкций при условии сохранения номера чипа. Все заявленные на месте и перезаявленные участники будут бежать с арендованными чипами. Стоимость аренды чипа на месте соревнований – 100 рублей.

Награждение по мере финиша участников.

Победители награждаются ценными призами, медалями и грамотами, призёры медалями и грамотами.

Команды, не вышедшие на награждение, призы не получают. Призы в таком случае переходят следующей по результатам команде (при условии выхода на награждение).

Техническая информация

Параметры дистанций эстафет:

D1 Мужчины, M20,M18 – 5,6-5,9 км 20-21 КП

D2 Женщины, Ж20,Ж18,M16,M40 – 4,8-5,0 км 18КП

D3 Ж16,Ж40,Ж50,M50,M60 – 4,1-4,2 км 13-14КП

D4 M14,Ж60 – 3,7-3,8 км 13КП

D5 Ж14,M70,Ж70 - 3,1-3,3 км 11КП

D6 M12,Ж12 – 2,6-2,7 км 11КП

После смотрового КП до финиша всех дистанций 500-800 метров.

Начало ориентирования с пункта «К». От старта до «К» 220 метров. От последнего КП до места передачи эстафеты и финиша по маркировке 130 метров. Отсечка финиша после каждого этапа происходит в финишной станции.

Рассеивание на 2-х этапах.

Выход на проезжую часть категорически запрещён! При потере в лесу двигаться на запад до ЛЭП, далее на север к Кузминскому пруду.

Параметры дистанций выбора и групп OPEN:

M8 нужно отметить 7 из 15 КП

Ж8 нужно отметить 7 из 15 КП

M10 нужно отметить 10 из 15 КП

Ж10 нужно отметить 10 из 15 КП

M12 нужно отметить 14 из 15 КП

Ж12 нужно отметить 12 из 15 КП

Последний КП для соревнований по выбору - №100!!!

Начало ориентирования с пункта «К». От старта до «К» 50 метров. От последнего КП до финиша по маркировке 130 метров.

В районе старта будут организованы столы для участников, желающих соединить дистанцию **своим** маркером.

Выход на проезжую часть категорически запрещён! При потере в лесу двигаться на восток.

OPEN1 – 5,8 км 25КП

OPEN2 – 3,4 км 14КП

Для групп OPEN стартовое время фиксируется отметкой чипом в стартовой станции. Начало ориентирования с пункта «К».

От последнего КП до финиша по маркировке 120 метров.

Выход на проезжую часть категорически запрещён! При потере в лесу двигаться на запад до ЛЭП, далее на север к Кузминскому пруду.

Отметка: электронная (система Sport Ident).

Контрольное время: 1,5 час на этап, 2,5 часа на всю эстафету. Для личных соревнований контрольное время 1,5 часа.

Место разминки будет указано в схеме центра соревнований. Участники, замеченные за пределами зоны разминки до своего старта или после своего финиша, будут дисквалифицированы.

Удачных стартов !